

Brückl Wirt

TOURENERLEBNIS
OBERSTEIERMARK

ROADBOOK

HOTEL



TOURENVORSCHLÄGE

TOUR 1

Vom Seebergsattel rund um die Hochschwabgruppe (Grüner See)

ca. 205 km

Seite 4

TOUR 2

Rund um die Fischbacher Alpen

ca. 237 km

Seite 5

TOUR 3

Packsattel-Tour

ca. 268 km

Seite 6

TOUR 4

Seckauer Alpen – Seetaler Alpen Tour

ca. 345 km

Seite 7

TOUR 5

Rottenmanner Tauern – Wölzertauern Tour

ca. 474 km

Seite 8

TOUR 6

Ausflug ins Höllental (NÖ)

ca. 344 km

Seite 9



WILL- KOMMEN IM BRÜCKL- WIRT ****

Es gibt weltweit viele traditionsreiche Häuser – aber nur einen Brücklwirt!
Ob Sport, Abenteuer, Erholung, Interesse an Landschaft & Kultur – wir sind der ideale Ausgangspunkt für all Ihre Unternehmungen!

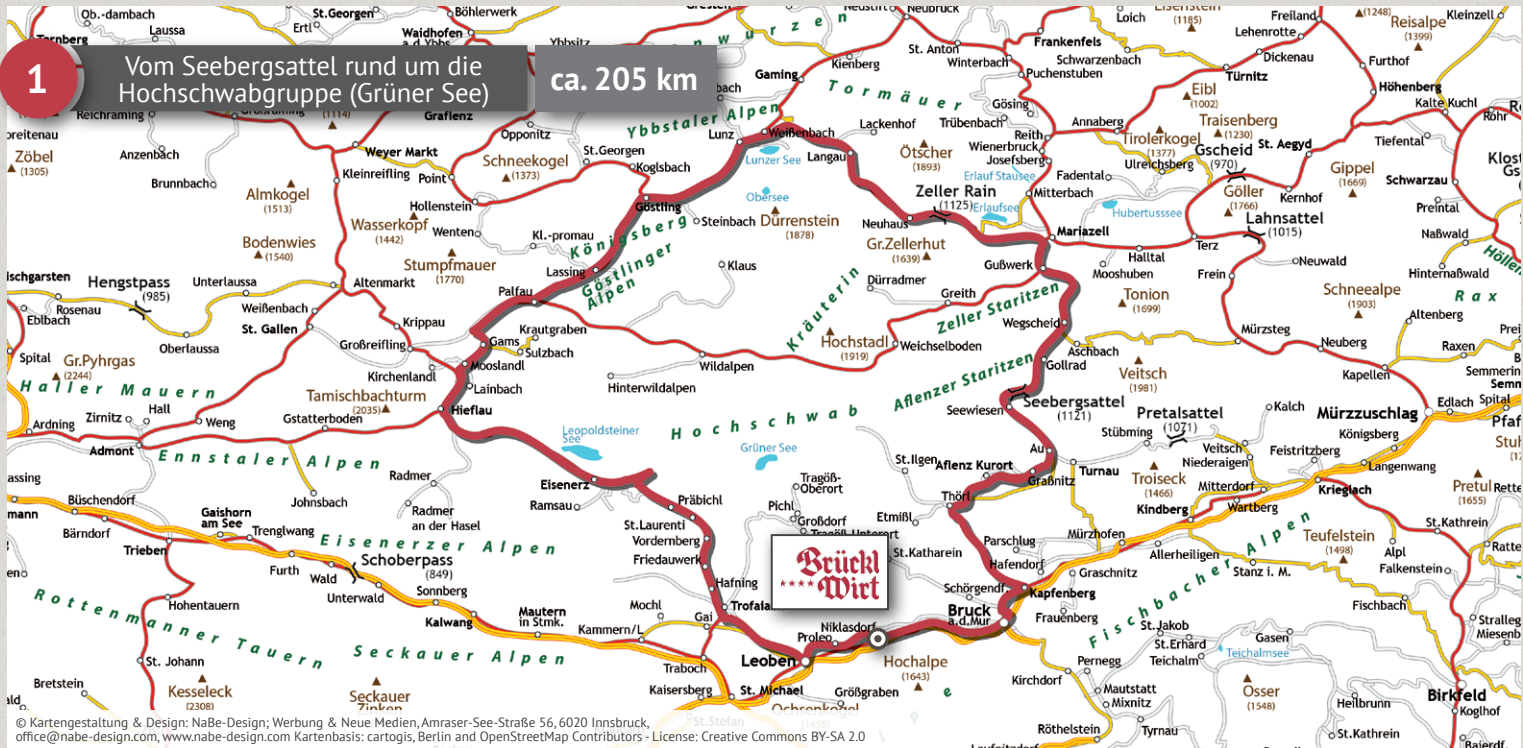
Die perfekte geographische Lage ermöglicht uns, unseren Gästen unterschiedlichste Touren anzubieten. Selbstverständlich ist auch für das leibliche Wohl gesorgt. Abwechslungsreiche Menüs, steirische Schmankerl, regionale & saisonale Produkte – lassen Sie sich von unserem Küchenteam kulinarisch verwöhnen...



1

Vom Seebergsattel rund um die Hochschwabgruppe (Grüner See)

ca. 205 km



© Kartgestaltung & Design: Nabe-Design; Werbung & Neue Medien, Amraser-See-Straße 56, 6020 Innsbruck, office@nabe-design.com, www.nabe-design.com Kartenbasis: cartogis, Berlin and OpenStreetMap Contributors - License: Creative Commons BY-SA 2.0

HOTEL BRÜCKLWIRT Niklasdorf – Bruck a. d. Mur – Aflenz (Kurort) – Seebergsattel (1.121 m) – Zeller Rain (1.125 m) – Lunzer See – Göstling – Hieflau – Leopoldsteiner See (Gebirgssee) – Eisenerz – Erzberg (Erzbergrodeo) – Trofaiach – Leoben – Niklasdorf




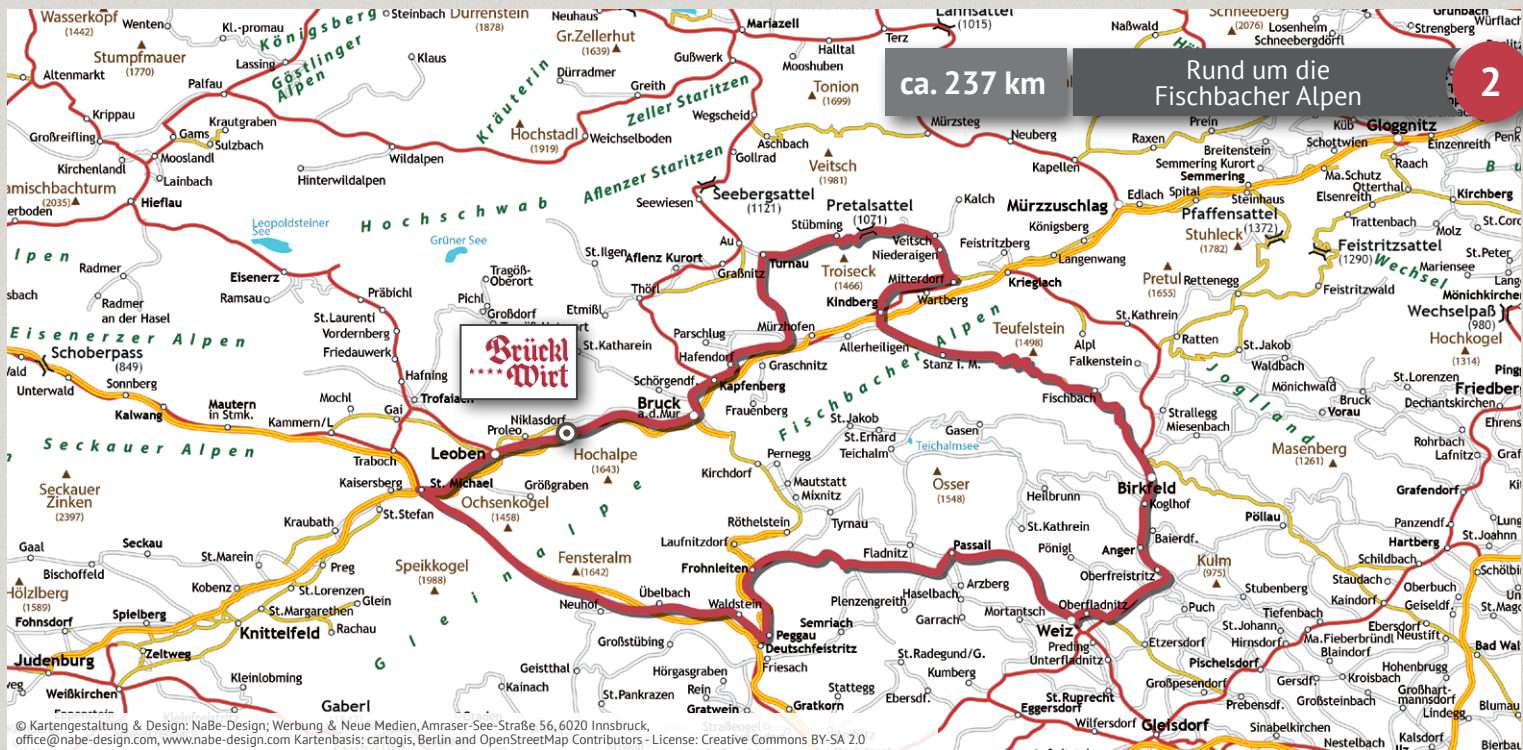
Grüner See

Tourdaten Download:

GPX

KML

ITN



Basilika Mariazell

HOTEL BRÜCKLWIRT Niklasdorf – Leoben – Waldstein – Fladnitz – Oberfladnitz – Birkfeld – Fischbög – Kindberg – Pretalsattel (1.071 m) – Turnau – Mürzhofen – Niklasdorf

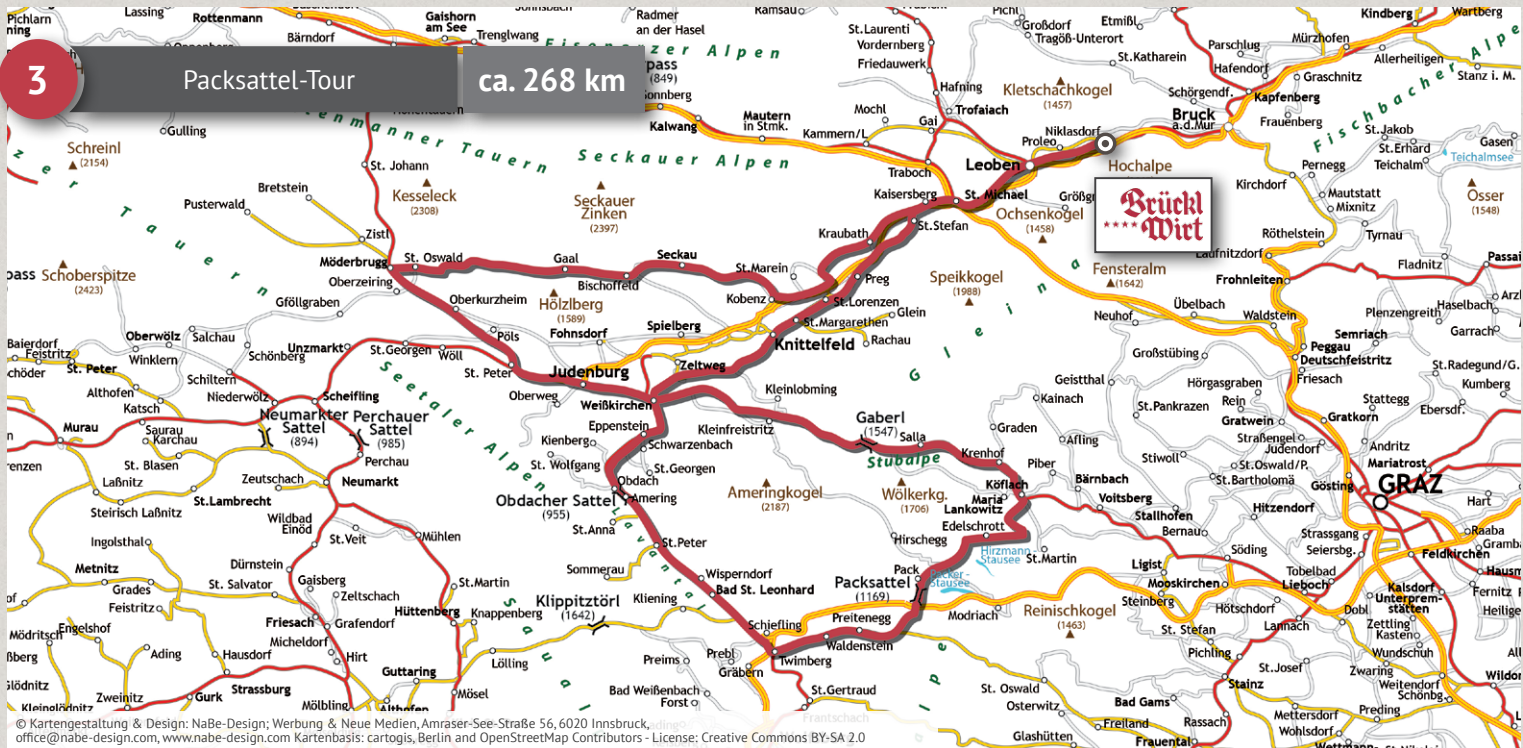
HOTEL BRÜCKLWIRT

Tourdaten Download: [GPX](#) [KML](#) [ITN](#)

3

Packsattel-Tour

ca. 268 km



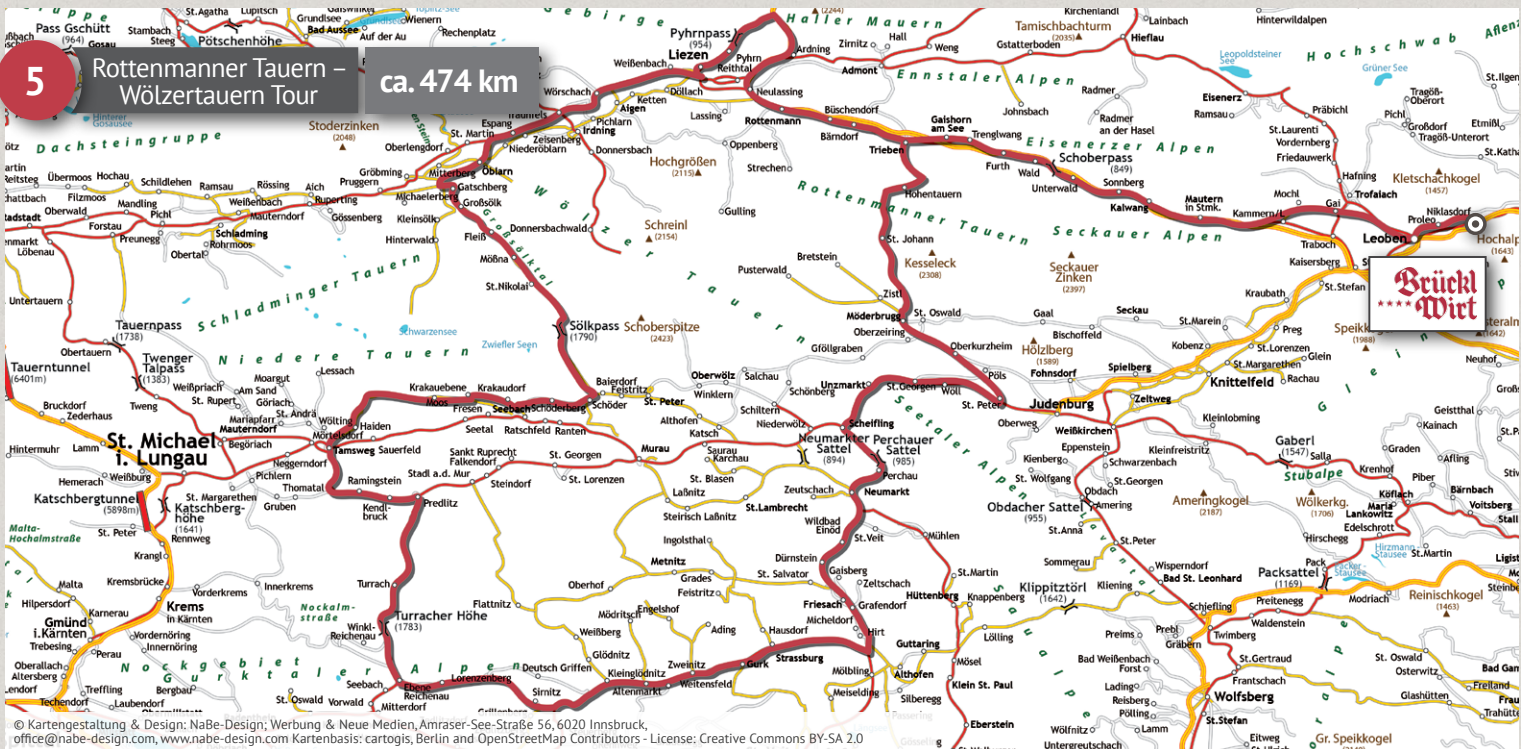
© Kartengestaltung & Design: NaBe-Design; Werbung & Neue Medien, Amraser-See-Strasse 56, 6020 Innsbruck, Austria
 office@nabe-design.com, www.nabe-design.com Kartenbasis: cartogis, Berlin and OpenStreetMap Contributors - License: Creative Commons BY-SA 2.0

HOTEL BRÜCKLWIRT Niklasdorf – Leoben – Knittelfeld – Zeltweg – (Red Bull Ring) – Gaberl (1.547 m) – Packsattel (1.169 m) – Bad St. Leonhard – Obdachsattel (955 m) – Judenburg – St. Oswald – Seckau – Kobenz – Leoben – Niklasdorf **HOTEL BRÜCKLWIRT**

Tourdaten Download: [GPX](#) [KML](#) [ITN](#)



Erzbergrodeo



HOTEL BRÜCKLWIRT Niklasdorf – Trofaiach – Schoberpass (849) – Pyhrnpass (954 m) – Liezen – Öblarn – Sölkpass (1.790 m) – Krakau ebene – Tamsweg – Predlitz – Turracher Höhe (1.783 m) – Lorenzenberg – Gurk (Gurkerdom) – Friesach – Neumarkt – Perchauer Sattel – St. Peter – Trieben – Schoberpass (849 m) – Leoben – Niklasdorf **HOTEL BRÜCKLWIRT**

Tourdaten Download:



Turracher Höhe



HOTEL BRÜCKLWIRT Niklasdorf – Mürrzusschlag – Lahnsattel (1.015 m) – Mariazell – Ulreichsberg – Gscheid (970 m) – Rohrsattel (864 m) – Klostersattel (765 m) – Gloggnitz – Feitritzsattel (1.290 m) – Pfaffensattel (1.372 m) – Mürrzusschlag – Bruck a. d. Mur – Niklasdorf **HOTEL BRÜCKLWIRT**

Tourdaten Download: [GPX](#) [KML](#) [ITN](#)

Brückl ★★★★ Wirt

HOTEL-RESTAURANT BRÜCKLWIRT

Leobner Straße 90

A-8712 Niklasdorf

Tel. +43 (0)3842/817 27

Fax: +43 (0)3842/817 27-5
reception@bruecklwirt.co.at

GPS: 47.3902177,15.1399143



www.bruecklwirt.co.at